




















LEGENDA		
	meje občin	
	meja SD4 OPN Ivančna Gorica	
	meja pobude št. 01 (širitev kamnoloma)	
	zemljiški kataster	
	površine razpršene poselitve	
	posebna območja	
	območja stanovanj	
	območja centralnih dejavnosti	
	območja proizvodnih dejavnosti	
	območja zelenih površin	
	območja prometne infrastrukture	
	območja mineralnih surovin	
	najboljša kmetijska zemljišča	
	druga kmetijska zemljišča	
	gozdna zemljišča	
	območja površinskih voda	
	območja okoljske in energetske infrastrukture	
	območja za potrebe obrambe zunaj naselij	
Okoljsko poročilo za Četrte spremembe in dopolnitve občinskega prostorskega načrta občine Ivančna Gorica		
priloga št.: 3		
VELJAVNA NAMENSKA RABA PROSTORA		
pripravljaivec: Občina Ivančna Gorica, Sokolska ul. 8, Ivančna Gorica		
izdelovalec: Lučka, okoljske in prostorske študije s.p., lg		
merilo: 1:90.000		datum: februar 2025
vir podatkov: - GURS, Ljubljana - Odlok o OPN Ivančna Gorica, s spremembami in dopolnitvami		