










| | | |
|--|---|------------------------|
| LEGENDA | | |
|  | meje občin | |
|  | meja SD8 OPN Šmartno pri Litiji | |
|  | meja pobud | |
|  | zemljiški kataster | |
|  | naravna vrednota - točka | |
|  | naravna vrednota - točka | |
|  | naravna vrednota - območje | |
|  | zavarovano območje - točka | |
| Okoljsko poročilo za Osme spremembe in dopolnitve občinskega prostorskega načrta občine Šmartno pri Litiji | | |
| priloga št.: 7 | | |
| VARSTVO NARAVE - naravne vrednote in zavarovana območja | | |
| pripravljapec: Občina Šmartno pri Litiji, Tomazinova ul. 2, Šmartno pri Litiji | | |
| izdelovalec: Lučka, okoljske in prostorske študije s.p., lg | | |
| merilo: 1:65.000 |  | datum: februar 2025 |
| vir podatkov: - GURS, Ljubljana - ARSO, Ljubljana, marec 2024 | | |