


















LEGENDA		
	meje občin	
	meja SD8 OPN Šmartno pri Litiji	
	meja pobud	
	zemljiški kataster	
	površine razpršene poselitve	
	območja stanovanj	
	območja centralnih dejavnosti	
	območja proizvodnih dejavnosti	
	območja zelenih površin	
	območja prometne infrastrukture	
	območja mineralnih surovin	
	najboljša kmetijska zemljišča	
	druga kmetijska zemljišča	
	gozdna zemljišča	
	območja površinskih voda	
	območja okoljske infrastrukture	
Okoljsko poročilo za Osme spremembe in dopolnitve občinskega prostorskega načrta občine Šmartno pri Litiji		
priloga št. : 4		
PREDVIDENA NAMENSKA RABA PROSTORA		
pripravlja vec: Občina Šmartno pri Litiji, Tomazinova ul. 2, Šmartno pri Litiji		
izdelovalec: Lučka, okoljske in prostorske študije s.p., lg		
merilo: 1:65.000		datum: februar 2025
vir podatkov: - GURS, Ljubljana - Odlok o OPN Občine Šmartno pri Litiji, s spremembami in dopolnitvami		