











|  |   |                        |
|--|---|------------------------|
| LEGENDA  |   |                        |
|                         | meje občin  |                        |
|                         | meja SD8 OPN Šmartno pri Litiji   |                        |
|                         | meja pobud  |                        |
|                         | zemljiški kataster  |                        |
|                         | gozdna maska  |                        |
|                         | varovalni gozd  |                        |
| Gozdne funkcije na 1. stopnji poudarjenosti:   |   |                        |
|                         | ekološka funkcija   |                        |
|                         | socialna funkcija   |                        |
|                         | proizvodna funkcija   |                        |
| Okoljsko poročilo za Osme spremembe in dopolnitve občinskega prostorskega načrta občine Šmartno pri Litiji |   |                        |
| priloga št.: 12  |   |                        |
| VARSTVO GOZDOV   |   |                        |
| pripravljaivec:<br>Občina Šmartno pri Litiji, Tomazinova ul. 2, Šmartno pri Litiji                         |   |                        |
| izdelovalec:<br>Lučka, okoljske in prostorske študije s.p., lg   |   |                        |
| merilo:<br>1:65.000  |  | datum:<br>februar 2025 |
| vir podatkov:<br>- GURS, Ljubljana<br>- ZGS, Ljubljana, november 2023<br>- MKGP, Ljubljana, marec 2024     |   |                        |