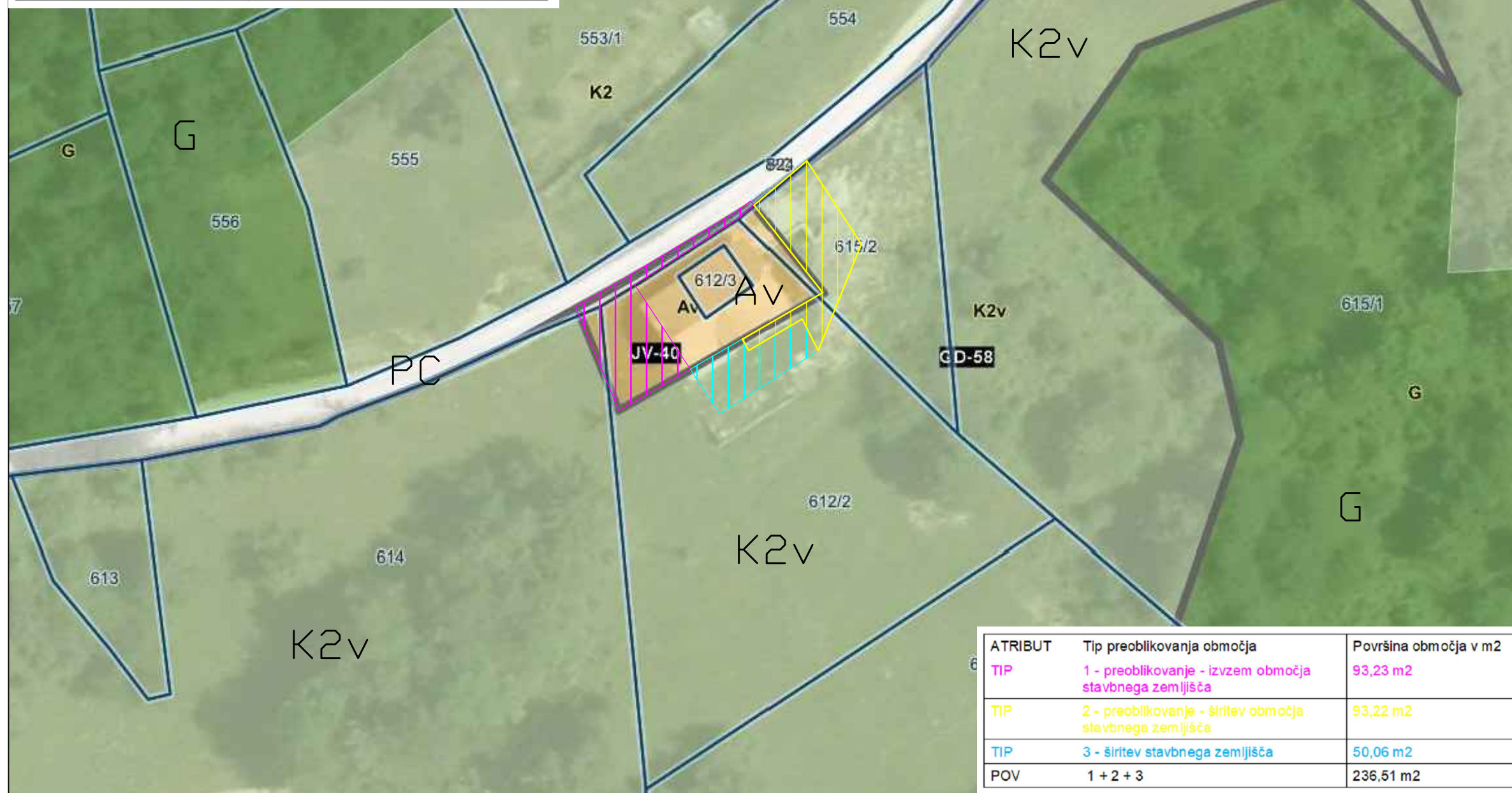





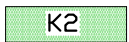





| ATRIBUT | FORMAT ZAPISA | OPIS |
|---------|---------------|---|
| FID | 1 | Enolični identifikator območja |
| TIP | 1, 2, 3 | Tip preoblikovanja območja: 1 - preoblikovanje - izvzem območja stavbnega zemljišča 2 - preoblikovanje - širitev območja stavbnega zemljišča 3 - širitev stavbnega zemljišča |
| POV | 236,51 m2 | Površina območja v m2 |



| ATRIBUT | Tip preoblikovanja območja | Površina območja v m2 |
|---------|--|-----------------------|
| TIP | 1 - preoblikovanje - izvzem območja stavbnega zemljišča | 93,23 m2 |
| TIP | 2 - preoblikovanje - širitev območja stavbnega zemljišča | 93,22 m2 |
| TIP | 3 - širitev stavbnega zemljišča | 50,06 m2 |
| POV | 1 + 2 + 3 | 236,51 m2 |

Legenda:

-  IZVZEM OBMOČJA LP (TIP 1)
-  PREOBLIKOVANJE OBMOČJA LP (TIP 2)
-  ŠIRITEV OBMOČJA LP (TIP 3)
-  Av stavbno zemljišče na posamični poselitvi
-  K2 druga kmetijska zemljišča
-  K2v druga kmetijska zemljišča v vinogradniških območjih
-  G gozd
-  PC površine cest



PODJETJE ZA PROJEKTIRANJE, NADZOR, INŽENIRING
IN DRUGE STORITVE
Savska cesta 5, 1270 LITIJA

| VRSTA DOKUMENTACIJE | | NASLOV RISBE | |
|---|------------|---|-----------|
| ELABORAT LP ZA NAMEN DOLOČANJA OBSEGA STAVBNEGA ZEMLJIŠČA PRI POSAMIČNI POSELITVI | | PRIKAZ OBMOČJA LP (IZVZEM, PREOBLIKOVANJE IN ŠIRITEV) | |
| NAZIV | | IME | |
| PRIPRAVLJAVEC ELABORATA LOKACIJSKE PREVERITVE | | AS TEPRDM d.o.o., Melita POGLAJEN | |
| ODGOVORNI NAČRTOVALEC | | ANA ŠTIBELJ u.d.l.a. PA PPN 0969 | |
| SODELAVKA | | TINA ŽVEGELJ | |
| ŠTEVILKA ELP | DATUM | MERILO | ŠT. LISTA |
| 01/2021 | MAREC 2022 | 1:500 | 2 |