


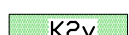




ATRIBUT	FORMAT ZAPISA	OPIS
FID	1	Enolični identifikator območja
PNRP_ID	1110 A Površine razpršene poselitve	Šifra namenske rabe iz šifranta namenske rabe določena v skladu s tehničnimi pravili za pripravo občinskih prostorskih aktov v digitalni obliki
EUP_OZN	JV-40	Oznaka enote urejanja prostora
PEUP_OZN	/	Oznaka podenote urejanja prostora
POV	300,37 m2	Površina območja v m2



Legenda:

-  **NOVO OBMOČJE LP**
-  **Av** stavbno zemljišče na posamični poselitvi
-  **K2** druga kmetijska zemljišča
-  **K2v** druga kmetijska zemljišča v vinogradniških območjih
-  **G** gozd
-  **PC** površine cest



PODJETJE ZA PROJEKTIRANJE, NADZOR, INŽENIRING  
IN DRUGE STORITVE  
Savska cesta 5, 1270 LITIJA

VRSTA DOKUMENTACIJE		NASLOV RISBE	
ELABORAT LP ZA NAMEN DOLOČANJA OBSEGA STAVBNEGA ZEMLJIŠČA PRI POSAMIČNI POSELITVI		PRIKAZ NOVEGA OBMOČJA LP	
NAZIV		IME	
PRIPRAVLJAVEC ELABORATA LOKACIJSKE PREVERITVE		AS TEPRDM d.o.o., Melita POGLAJEN	
ODGOVORNI NAČRTOVALEC		ANA ŠTIBELJ u.d.i.a. PA PPN 0969	
SODELAVKA		TINA ŽVEGELJ	
ŠTEVILKA ELP	DATUM	MERILO	ŠT. LISTA
01/2021	MAREC 2022	1:500	3