


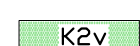



ATRIBUT	FORMAT ZAPISA	OPIS
FID	1	Enolični identifikator območja
PNRP_ID	1110 A Površine razpršene poselitve	Šifra namenske rabe iz šifranta namenske rabe določena v skladu s tehničnimi pravili za pripravo občinskih prostorskih aktov v digitalni obliki
EUP_OZN	PO-44	Oznaka enote urejanja prostora
PEUP_OZN	/	Oznaka podenote urejanja prostora
POV	10378,91 m2	Površina območja v m2

Legenda:

-  **IZVORNO OBMOČJE LP**
-  **Av** stavbno zemljišče na posamični poselitvi
-  **K1v** najboljša kmetijska zemljišča v vinogradniških območjih
-  **K2v** druga kmetijska zemljišča v vinogradniških območjih
-  **G** gozd



PODJETJE ZA PROJEKTIRANJE, NADZOR, INŽENIRING
IN DRUGE STORITVE
Savska cesta 5, 1270 LITIJA

VRSTA DOKUMENTACIJE		NASLOV RISBE	
ELABORAT LP ZA NAMEN DOLOČANJA OBSEGA STAVBNEGA ZEMLJIŠČA PRI POSAMIČNI POSELITVI		PRIKAZ IZVORNEGA OBMOČJA LP	
NAZIV		IME	
PRIPRAVLJAVEC ELABORATA LOKACIJSKE PREVERITVE		AS TEPRDM d.o.o., Melita PODGLAJEN	
ODGOVORNI NAČRTOVALEC		ANA ŠTIBELJ u.d.i.a. PA PPN 0969	
SODELAVKA		TINA ŽVEGELJ	
ŠTEVILKA ELP	DATUM	MERIL0	ŠT. LISTA
03/2023	APRIL 2023	/	1