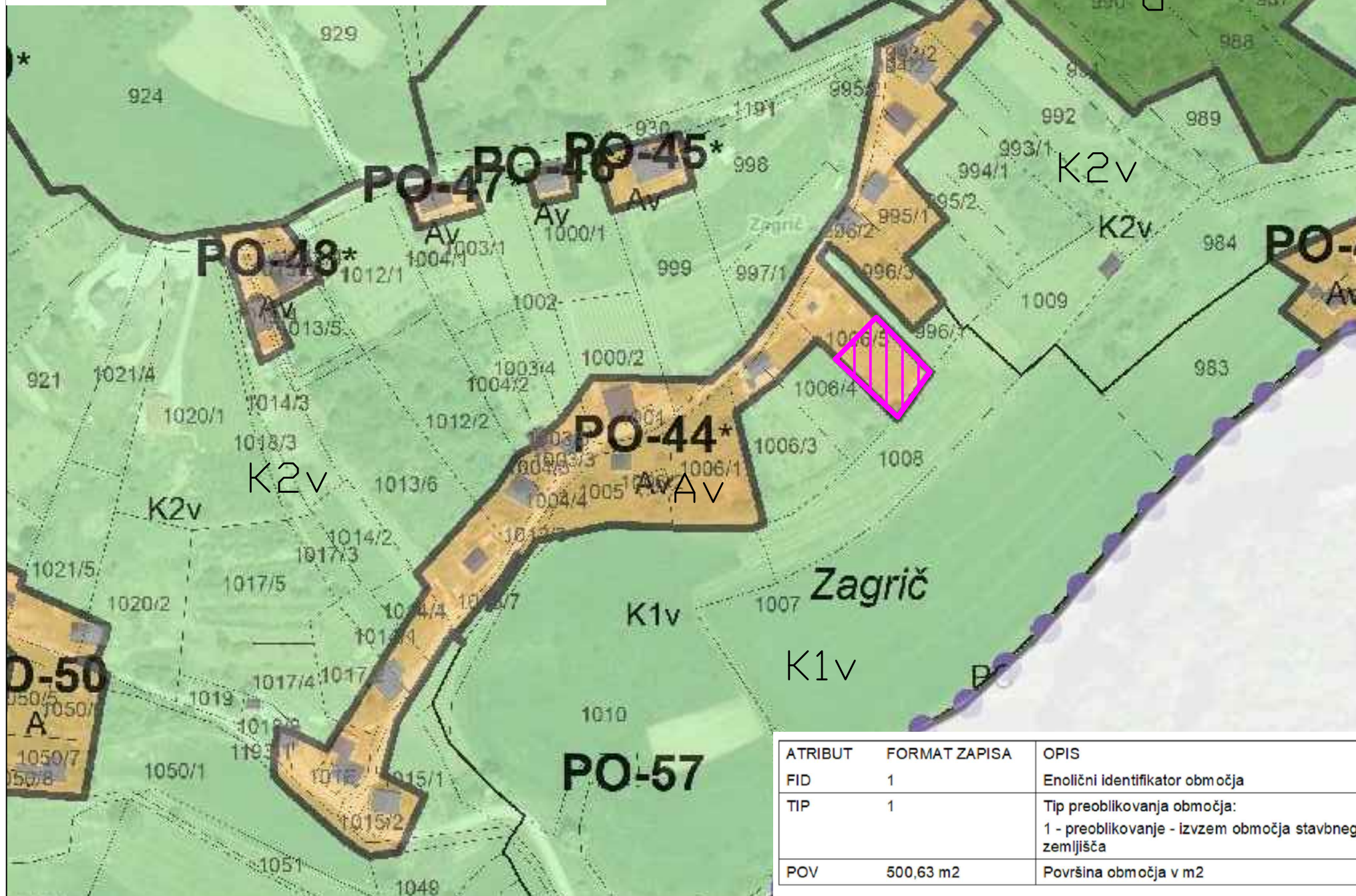




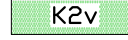



ATRIBUT	Tip preoblikovanja območja	Površina območja v m2
TIP	1 - preoblikovanje - izvzem območja stavbnega zemljišča	500,63 m2
POV	1	500,63 m2



ATRIBUT	FORMAT ZAPISA	OPIS
FID	1	Enolični identifikator območja
TIP	1	Tip preoblikovanja območja: 1 - preoblikovanje - izvzem območja stavbnega zemljišča
POV	500,63 m2	Površina območja v m2

Legenda:

-  **IZVZEM OBMOČJA LP (TIP 1)**
-  **Av** stavbno zemljišče na posamični poselitvi
-  **K1v** najboljša kmetijska zemljišča v vinogradniških območjih
-  **K2v** druga kmetijska zemljišča v vinogradniških območjih
-  **G** gozd



PODJETJE ZA PROJEKTIRANJE, NADZOR, INŽENIRING
IN DRUGE STORITVE
Savska cesta 5, 1270 LITIJA

VRSTA DOKUMENTACIJE		NASLOV RISBE	
ELABORAT LP ZA NAMEN DoločANJA OBSEGA STAVBNEGA ZEMLJIŠČA PRI POSAMIČNI POSELITVI		PRIKAZ OBMOČJA LP (IZVZEM)	
NAZIV		IME	
PRIPRAVLJAVEC ELABORATA LOKACIJSKE PREVERITVE		AS TEPRDM d.o.o., Melita POGLAJEN	
ODGOVORNI NAČRTOVALEC		ANA ŠTIBELJ u.d.i.a. PA PPN 0969	
SODELAVKA		TINA ŽVEGELJ	
ŠTEVILKA ELP	DATUM	MERIL0	ŠT. LISTA
03/2023	APRIL 2023	1:500	2