

















**LEGENDA**

-  meje občin
-  meja občine Šmartno pri Litiji
- Namenska raba prostora:
-  površine razpršene poselitve
-  območja stanovanj
-  posebna območja
-  območja centralnih dejavnosti
-  območja proizvodnih dejavnosti
-  območja zelenih površin
-  območja prometne infrastrukture
-  območja okoljske infrastrukture
-  najboljša kmetijska zemljišča
-  druga kmetijska zemljišča
-  gozdna zemljišča
-  območja voda
-  območja mineralnih surovin
-  nepozidana stavbna zemljišča

**Načrt preskrbe z zemljišči v občini Šmartno pri Litiji**

priloga št.: 3

**VELJAVNA NAMENSKA RABA PROSTORA IN NEPOZIDANA STAVBNA ZEMLJIŠČA**

naročnik:  
Občina Šmartno pri Litiji, Tomazinova ulica 2,  
1275 Šmartno pri Litiji

izdelovalec:  
Lučka, Vanja Šendlinger s.p., Ig

merilo:  
1:60.000



datum:  
april 2023

vir podatkov:  
- GURS, Ljubljana  
- Odlok o občinskem prostorskem načrtu Občine Šmartno pri Litiji (Ur. l. RS, št. 38/13, 18/14, 67/14, 53/17)  
- Analiza stavbnih zemljišča v občini Šmartno pri Litiji, marec 2021, Realis d.o.o., Trzin