












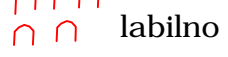






LEGENDA - UKREPI

-  območje izkopov
-  pozicije temelja zložbe/kamnite pete in iztoka v potok
-  PO POTREBI: kamnita peta z jeklenimi I profili
-  kamnita peta z jeklenimi I profili
-  drenaža $\phi 200$ mm 220 ST PERFORACIJA
-  polna PVC cev, meteorni odvodnik $\phi 300$ mm
-  NOV revizijski jašek $\phi 100$ cm
-  OBSTOJEČI revizijski jašek $\phi 60$ cm se odstrani
-  prepust, polna PVC cev $\phi 300$ mm/400 mm
-  OBSTOJEČI prepust se odstrani
-  kanaleta betonska
-  umirjevalni bazen 1,5 x 1,5 m

LEGENDA - POJAVI

-  zastajanje vode
-  labilno
-  linija posedanja/linija zgornjega odlomnega robu
-  predpostavljena linija plazu/posedanje terena
-  pojavi/izviri vode in smer toka
-  programsko določena smer toka površinskih voda

Sprememba:	Opis spremembe:	Datum:	Podpis:

GEOTRIAS <small>DRUŽBA ZA GEOLOŠKI INŽENIRING D.O.O.</small>		Investitor:	Občina Šmartno pri Litiji Tomazinova ulica 2 1275 Šmartno pri Litiji
Dimičeva 14, 1000 Ljubljana, e-pošta: klemen.sollar@geotrias.si		Objekt/ lokacija:	JP 709881 Gozd - Reka - V.Štanga
Odg. vodja projekta:	KLEMEN SOTLAR, univ.dipl.inž.geol.	Ident. št. IZS:	RG - 0069
Odg. projektant:	KLEMEN SOTLAR, univ.dipl.inž.geol.	Izdelovalec:	KLEMEN SOTLAR, univ.dipl.inž.geol.
Vrsta načrta:	Sanacijski elaborat	Vsebina risbe:	SANACIJA JP 709881
Sodelavci:	MARCO KOČEVAR, univ.dipl.inž.geol.	Del risbe:	
Vrsta gradnje:	SANACIJA	Merilo:	1 : 1000
Vrsta proj. dokument:	PZI	Datum:	Marec 2022
Številka projekta:	23-SK/2022	Številka risbe:	G.1.1
Številka načrta:	23-SK/2022-1		
Št. odseka:	Arhivska št.:	Faza/objekt:	Šifra risbe:
0001		004.2101	G.1_1
Avtor risbe:	GEOTRIAS d.o.o.	Id. št. risbe:	