

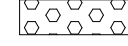






- Legenda:**
-  OBMOČJE OPPN ŠMARTNO SEVER-4.DEL
  -  PREDVIDENA PARCELACIJA
  -  SOSEDNJI OBJEKTI
  -  REGULACIJSKA LINIJA (RL)
  -  GRADBENA MEJA (GM)
  -  VAROVALNI PAS DRŽAVNE CESTE

 <b>AS TEPRM d.o.o.</b> Savska cesta 5 1270 LITIJA	PODJETJE ZA PROJEKTIRANJE, NADZOR, INŽENIRING IN DRUGE STORITVE SAVSKA CESTA 5, 1270 LITIJA		POBUDNIK / NAROČNIK <b>TOMAŽIČ IVANKA</b> BARTLOVA ULICA 16 1275 ŠMARTNO PRI LITIJU	
	ID. ŠT. PRI IZS		NASLOV RISBE	
VRSTA DOKUMENTACIJE / LOKACIJA		2809	PRIKAZ REGULACIJSKIH ELEMENTOV	
<b>OPP N ŠMARTNO SEVER-4.DEL</b> Šmartno pri Litiji		IME <b>OBČINA ŠMARTNO PRI LITIJU</b>		
NAZIV PRIPRAVLJAVEC PROSTORSKEGA AKTA		PRIPRAVLJAVEC IZHODIŠČ, ODGOVORNI PREDSTAVNIK <b>AS TEPRM d.o.o., Melita POGLAJEN</b>		
ODGOVORNI NAČRTOVALEC		SODELAVKA <b>ANA ŠTIBELJ u.d.a. PA PPN 0969</b>		
ŠT. PROJEKTA	DATUM	MERILO	ŠT. LISTA	
41/2019	MAJ 2021	1:500	8	