






- LEGENDA:**
-  Meja območja OPPN
 -  Obstoječa parcelacija
 -  Zbirna cesta - LZ 209011
 -  Javna pot - JP 710821
 -  Idejna zasnova (IDZ) nove javne poti

naročnik:	Fizična oseba Občina Šmartno pri Litiji, Tomazinova 2, 1275 Šmartno pri Litiji								
prilavilec:	Savaprojekt d.d., Cesta krških žrtev 59, 8270 Krško								
načrtovalec:	Spremembe in dopolnitve občinskega podrobnega prostorskega načrta za območje urejanja Šmartno jug – 2. del								
prostorski akt:	OPN:	Damjana Pirc	ZAPS KA-1562						
	SP:	Nuša Rožman							
	SP:	Silvija Umek Toth							
za načrt:	Zasnova prometne infrastrukture (SD1)								
faza:	predlog								
št. projekta:	19164-00	datum:	dec. 2020	merilo:	1:500	ID št. PIA:	1503	št. grafičnega načrta:	3.1

