







**LEGENDA:**

-  Meja območja OPPN
-  Obstoječa parcelacija
-  Načrtovana parcelacija
-  Območje za razvoj objekta
-  Povečava območja za razvoj objekta v primeru združitve dveh parcel
-  Parcelne enote

TOČKA	X	Y
1	487743,32	100093,30
2	487756,56	100079,80
3	487761,72	100074,57
4	487766,18	100070,03
5	487768,89	100067,26

naročnik:	Fizična oseba Občina Šmartno pri Litiji, Tomazinova 2, 1275 Šmartno pri Litiji		
prilavilec:	Savaprojekt d.d., Cesta krških žrtev 59, 8270 Krško		
načrtovalec:	Spremembe in dopolnitve občinskega podrobnega prostorskega načrta za območje urejanja Šmartno jug – 2. del		
prostorski akt:	OPN:	Damjana Pirc	ZAPS KA-1562
	SP:	Nuša Rožman	
	SP:	Silvija Umek Toth	
načrt:	Načrt parcelacije z zakoličbenimi točkami (SD1)		
faza:	predlog		
št. projekta:	datum:	merilo:	ID št. PIA:
19164-00	dec. 2020	1:500	1503
			št. grafičnega načrta:
			2.2

