

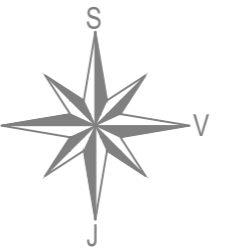


LEGENDA:

-  Meja območja OPPN
-  Geodezija in zemljiški kataster

naročnik:	Fizična oseba Občina Šmartno pri Litiji, Tomazinova 2, 1275 Šmartno pri Litiji			
prilavilalec:	Savaprojekt d.d., Cesta krških žrtev 59, 8270 Krško			
načrtovalec:	Spremembe in dopolnitve občinskega podrobnega prostorskega načrta za območje urejanja Šmartno jug – 2. del			
prostorski akt:	OPN:	Damjana Pirc	ZAPS KA-1562	
	SP:	Nuša Rožman		
	SP:	Silvija Urnek Toth		
grafični načrt:	Geodetski posnetek (SD1)			
faza:	predlog			
št. projekta:	datum:	merilo:	ID št. PIA:	št. grafičnega načrta:
19164-00	dec. 2020	1:500	1503	2.1a



Ta načrt velja za pogodbeno določeno namene.

