










LEGENDA:

-  Meja območja OPPN
-  Obstoječa parcelacija
-  Načrtovana parcelacija
-  Območje za razvoj objekta
-  Povečava območja za razvoj objekta v primeru združitve dveh parcel
-  Enote gradnje
-  I. faza: Komunalna, energetska in prometna infrastruktura
-  II. faza: Gradnja objekta
-  III. faza: Hortikulturna ureditev območja (ureditev terena, finalne plasti asfalta dostopne ceste,...)

naročnik:	Fizična oseba Občina Šmartno pri Litiji, Tomazinova 2, 1275 Šmartno pri Litiji
prilavilec:	Savaprojekt d.d., Cesta krških žrtev 59, 8270 Krško
načrtovalec:	Spremembe in dopolnitve občinskega podrobnega prostorskega načrta za območje urejanja Šmartno jug – 2. del
prostorski akt:	OPN: Damjana Pirc ZAPS KA-1562 SP: Nuša Rožman SP: Silvija Umek Toth
grafični načrt:	Etapnost izvedbe (SD1)
faza:	dopolnjen osnutek
št. projekta:	19164-00
datum:	nov. 2020
merilo:	1:500
ID št. PIA:	1503
št. grafičnega načrta:	3.8

