




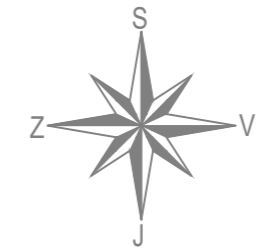


**LEGENDA:**

-  Meja območja OPPN
-  Obstoječa parcelacija
-  Načrtovana parcelacija
-  Zasebne površine
-  Javne površine

<b>naročnik:</b>	Fizična oseba Občina Šmartno pri Litiji, Tomazinova 2, 1275 Šmartno pri Litiji		
<b>prilagodilec:</b>	Savaprojekt d.d., Cesta krških žrtev 59, 8270 Krško		
<b>načrtovalec:</b>	Spremembe in dopolnitve občinskega podrobnega prostorskega načrta za območje urejanja Šmartno jug – 2. del		
<b>prostorski akt:</b>	OPN: SP: SP:	Damjana Pirc Nuša Rožman Silvija Umek Toth	ZAPS KA-1562
<b>grafični načrt:</b>	Razporeditev javnih in zasebnih površin (SD1) dopolnjen osnutek		
<b>št. projekta:</b>	<b>datum:</b>	<b>merilo:</b>	<b>ID št. PIA:</b>
19164-00	nov. 2020	1:500	1503
			<b>št. grafičnega načrta:</b>
			3.7



Ta načrt velja za pogodbeno določeno namene.

