
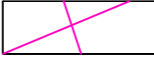





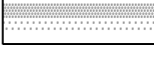
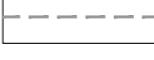

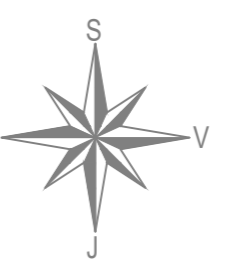


**LEGENDA:**

-  Meja območja OPPN
-  Obstoječa parcelacija
-  Načrtovana parcelacija
-  Parcelne enote
-  Objekti
-  Gradbene linije
-  Regulacijske linije
-  Območje za razvoj objekta
-  Povečava območja za razvoj objekta v primeru združitve dveh parcel
-  Dimenzije



|                        |  |                |                               |
|------------------------|--|----------------|-------------------------------|
| <b>naročnik:</b>       | Fizična oseba  |                |                               |
| <b>pripravitelc:</b>   | Občina Šmartno pri Litiji,<br>Tomazinova 2,<br>1275 Šmartno pri Litiji   |                |                               |
| <b>načrtovalec:</b>    | Savaprojekt d.d.,<br>Cesta krških žrtev 59,<br>8270 Krško  |                |                               |
| <b>prostorski akt:</b> | Spremembe in dopolnitve<br>občinskega podrobnega prostorskega načrta<br>za območje urejanja Šmartno jug – 2. del |                |                               |
| <b>OPN:</b>            | Damjana Pirc   | ZAPS KA-1562   |                               |
| <b>SP:</b>             | Nuša Rožman  |                |                               |
| <b>SP:</b>             | Silvija Urnek Toth   |                |                               |
| <b>grafični načrt:</b> | Regulacijska karta (SD1)   |                |                               |
| <b>faza:</b>           | dopolnjen osnutek  |                |                               |
| <b>št. projekta:</b>   | <b>datum:</b>  | <b>merilo:</b> | <b>ID št. PIA:</b>            |
| 19164-00               | nov. 2020  | 1:400          | 1503                          |
|                        |  |                | <b>št. grafičnega načrta:</b> |
|                        |  |                | 3.4                           |