








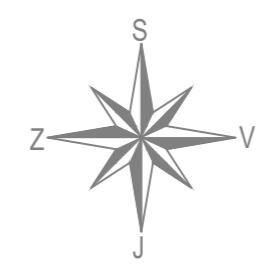


**LEGENDA:**

-  Meja območja OPPN
-  Obstoječa parcelacija
-  Načrtovana parcelacija
-  Območje za razvoj objekta
-  Povečava območja za razvoj objekta v primeru združitve dveh parcel
-  Enote gradnje
-  I. faza: Komunalna, energetska in prometna infrastruktura
-  II. faza: Gradnja objekta
-  III. faza: Hortikulturna ureditev območja (ureditev terena, finalne plasti asfalta dostopne ceste,...)



<b>naročnik:</b>	Fizična oseba Občina Šmartno pri Litiji, Tomazinova 2, 1275 Šmartno pri Litiji		
<b>prilagodilec:</b>	Savaprojekt d.d., Cesta krških žrtev 59, 8270 Krško		
<b>načrtovalec:</b>	Spremembe in dopolnitve občinskega podrobnega prostorskega načrta za območje urejanja Šmartno jug – 2. del		
<b>prostorski akt:</b>	OPN:	Damjana Pirc	ZAPS KA-1562
	SP:	Nuša Rožman	
	SP:	Silvija Umek Toth	
<b>grafični načrt:</b>	Etapnost izvedbe (SD1)		
<b>faza:</b>	Osnutek		
<b>št. projekta:</b>	<b>datum:</b>	<b>merilo:</b>	<b>ID št. PIA:</b>
19164-00	junij 2020	1:500	1503
			<b>št. grafičnega načrta:</b>
			3.8