







LEGENDA:

-  Meja območja OPPN
-  Obstoječa parcelacija
-  Zbirna cesta - LZ 209011
-  Javna pot - JP 710821
-  Idejna zasnova (IDZ) nove javne poti
-  Načrtovana dostopna cesta znotraj OPPN

naročnik:	Fizična oseba Občina Šmartno pri Litiji, Tomazinova 2, 1275 Šmartno pri Litiji			
prilagodilec:	Savaprojekt d.d., Cesta krških žrtev 59, 8270 Krško			
načrtovalec:	Spremembe in dopolnitve občinskega podrobnega prostorskega načrta za območje urejanja Šmartno jug – 2. del			
prostorski akt:	OPN:	Damjana Pirc	ZAPS KA-1562	
	SP:	Nuša Rožman		
	SP:	Silvija Umek Toth		
grafični načrt:	Zasnova prometne infrastrukture (SD1)			
faza:	Osnutek			
št. projekta:	datum:	merilo:	ID št. PIA:	št. grafičnega načrta:
19164-00	junij 2020	1:500	1503	3.1

Ta načrt velja za pogodbeno določeno namene.

