








LEGENDA:

-  Meja območja OPPN
-  Obstoječa parcelacija
-  Načrtovana parcelacija
-  Območje za razvoj objekta
-  Povečava območja za razvoj objekta v primeru združitve dveh parcel
-  Parcelne enote

TOČKA	X	Y
1	487743,32	100093,30
2	487756,56	100079,80
3	487761,72	100074,57
4	487766,18	100070,03
5	487768,89	100067,26

naročnik: Fizična oseba
 Občina Šmartno pri Litiji,
 Tomazinova 2,
 1275 Šmartno pri Litiji

prilavilec: Savaprojekt d.d.,
 Cesta krških žrtev 59,
 8270 Krško

načrtovalec: 

prostorski akt: Spremembe in dopolnitve občinskega podrobnega prostorskega načrta za območje urejanja Šmartno jug – 2. del

OPN: Damjana Pirc ZAPS KA-1562
 SP: Nuša Rožman
 SP: Silvija Umek Toth

za načrt velja za pogodbeno določeno namene.

za grafični načrt: Načrt parcelacije z zakoličbenimi točkami (SD1)
 faza: Osnutek

št. projekta: 19164-00 datum: junij 2020 merilo: 1:500 ID št. PIA: 1503 št. grafičnega načrta: 2.2

