











- ### LEGENDA
-  Obstoječa cesta
 -  Brežine, topografija
 -  Parcelne meje DKN
 -  Oporni zid
 -  Splanirane površine - vkopi
 -  Splanirane površine - nasipi

GRADBENI NAČRT
KATASTRSKA SITUACIJA
 M 1:500

investitor:	OBČINA ŠMARTNO PRI LITJI TOMAZINOVA ULICA 2 1275 ŠMARTNO PRI LITJI	
objekt:	REKONSTRUKCIJA IN ASFALTIRANJE CESTE V NASELJU JAVORJE - ENERGIJSKA POT (L = 240 m)	
načrt:	GRADBENI NAČRT KATASTRSKA SITUACIJA	
faza:	IZN	

 Ulica Mire Pregljeve 4 1270 Litija	 rojektiranje, cenitve nepremičnin nženiring v gradbeništvu adzor, strokovno vodenje pri graditvi bjektov	tel: 01/8980-150 fax: 01/8980-155 email: info@pino.si splet: www.pino.si
odgovorni projektant: JOŽE POGLAJEN, univ.dipl.inž.grad.	št. odg. projektanta: IZS G-1091	projektant: JURE TOMAŽIČ, dipl.inž.grad.
št. proj.: 78/16	merilo: 1:500	št. lista: 8
datum: nov. 2016	št. lista: 8	