



Občina Šmartno pri Litiji

Župan

Na podlagi Zakona o evidentiranju nepremičnin – ZEN (Uradni list RS, št. 47/2006, 65/2007 – Odločba US, 106/2010 – ZDoh-2H, 47/2012 – ZUKD-1A in 79/2012 - Odločba US), 12. člena Zakona o določanju območij ter o imenovanju in označevanju naselij, ulic in stavb (Uradni list RS, št. 25/08), 16. člena Statuta Občine Šmartno pri Litiji (Uradni list RS, št. 33/03, 106/03, 34/04-popr.) je Občinski svet Občine Šmartno pri Litiji na 15 redni seji, dne 17.5.2017, sprejel

ODLOK

o spremembi meje območij naselij Cerovica in Liberga

1. člen

S tem odlokom se spremeni meja med naseljema Cerovica in Liberga v občini Šmartno pri Litiji.

2. člen

Meja med naseljema Cerovica in Liberga se spremeni tako, da se območje v obsegu parcel 1/4, 234, 235, 236, 2063/1, 2069, 246/30, 246/38, 246/31, 246/32, 2068/1, 238/1, 239/2, 239/1, 238/2, 2068/2, 246/35, 250, 2063/2, 249, 248/5, 248/6, 2067, 247, 248/3, 2065, 2066, 2064/3 in 248/2, vse katastrska občina Liberga izvzame iz naselja Liberga in priključi naselju Cerovica.

3. člen

Grafični prikaz nove meje je razviden iz elaborata »Sprememba meje med naseljema Cerovica in Liberga« in je sestavni del tega odloka.

4. člen

Geodetska uprava v registru prostorskih enot evidentira spremembo podatkov o območju naselij.

5. člen

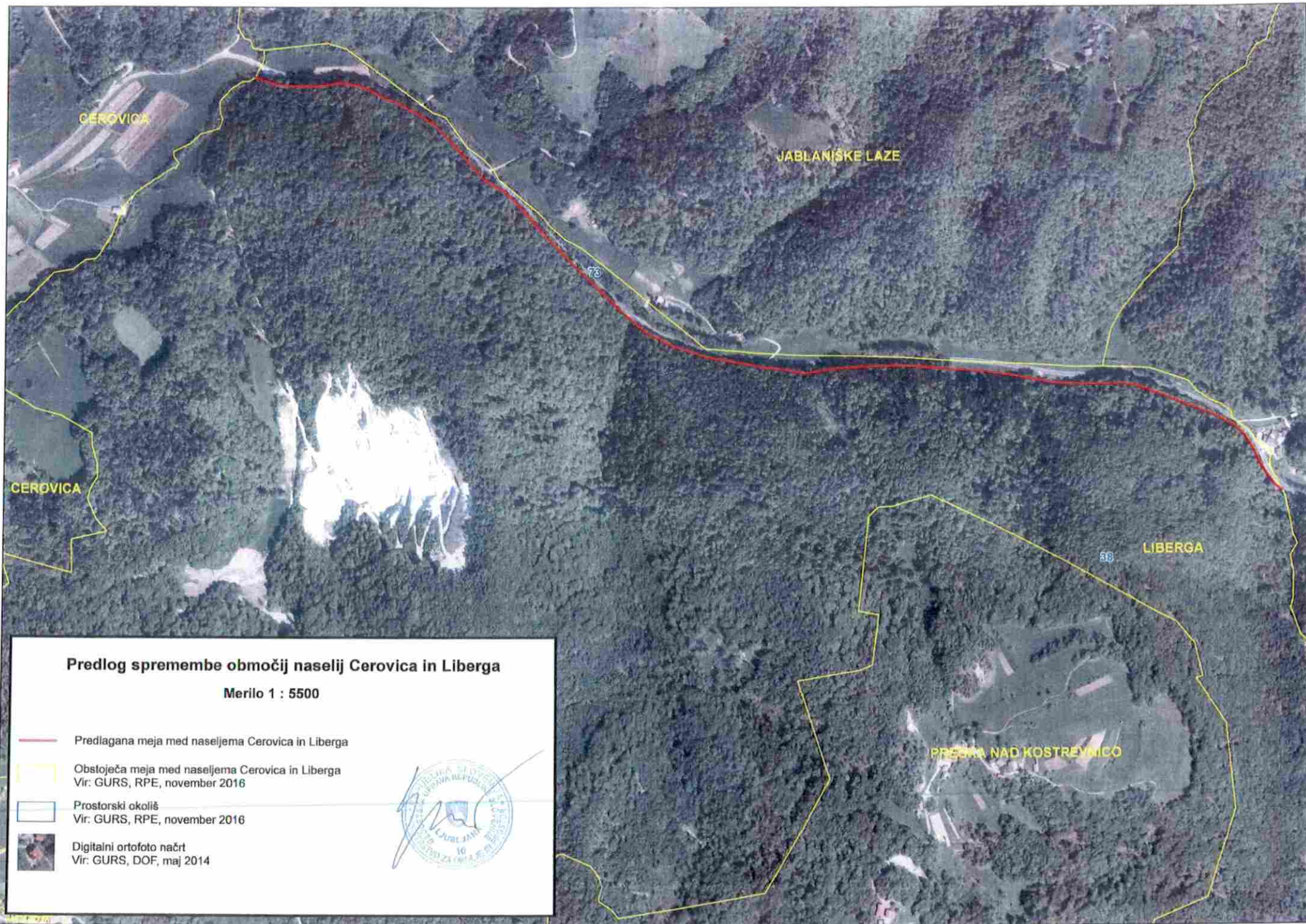
Ta odlok začne veljati naslednji dan po objavi v Uradnem listu Republike Slovenije.

Številka: 021-1/2009-40

Datum: 17.5.2017





Župan
Občine Šmartno pri Litiji
Rajko Meserko



Predlog spremembe območij naselij Cerovica in Liberga

Merilo 1 : 5500

-  Predlagana meja med naseljema Cerovica in Liberga
-  Obstoječa meja med naseljema Cerovica in Liberga
Vir: GURS, RPE, november 2016
-  Prostorski okoliš
Vir: GURS, RPE, november 2016
-  Digitalni ortofoto načrt
Vir: GURS, DOF, maj 2014

